Gdzie to jest?
Quest obejmuje fragment rzeki Brdy od Nowej Brdy do Rezerwatu przyrody „Przytoń". Nowa Brda to osada kaszubska, która leży na południu województwa pomorskiego w powiecie człuchowskim. Okolica jest spokojna, turystyka rozwinięta, ale jeszcze niemasowa.

Jak dojechać?
Samochodem drogą powiatową (Sporysz – Lipczynek) do Nowej Brdy, potem trzeba skręcić w drogę gminną z płyt betonowych (do przejechania około 400 m) w kierunku obelisku papieskiego lub przystani kajakowej.

Jak dopłynąć?
Kajakiem – płynąc szlakiem kajakowym rzeki Brdy. Można spłynąć od Starej Brdy (222 km) lub Żołny (214 km) w dół rzeki do Nowej Brdy (208 km). Punktem orientacyjnym jest metalowy most w kształcie łuku – za nim cumujemy kajaki i wychodzimy na ląd.

Początek questu:
Przy obelisku upamiętniającym 50 rocznicę pobytu Karola Wojtyły (późniejszy Jan Paweł II), na szlaku rzeki Brdy w Nowej Brdzie.

Potrzebne rzeczy:
Kajak z osprzętem - istnieje możliwość wypożyczenia (na miejscu lub w okolicznych wypożyczalniach), standardowe wyposażenie niezbędne do spływu, coś do pisania (w mokrych warunkach lepszy jest ołówek), coś do ochrony przed słońcem, spray na komary/kleszcze.

Czas przepłynięcia questu:
Około 4 godzin, w zależności od doświadczenia kajakowego.

Jak szukać skarbu?
Gra polega na uważnym czytaniu wskazówek zamieszczonych w tekście questu. Twoim zadaniem jest zbieranie ukrytych po drodze liter i cyfr. Gdy rozwiążesz wszystkie zagadki, odnajdziesz na końcu trasy skarb.

Opiekun questu:
Nadleśnictwo Niedźwiady
ul. Człuchowska 71
77-320 Przechlewo
telefon: (0-59) 833 43 71 do 72
e-mail: niedzwiady@szczecinek.lasy.gov.pl

100 LAT 1924–2024 Lasów Państwowych

LASY PAŃSTWOWE

Nadleśnictwo Niedźwiady

Kontemplowałem, prowadziłem ciekawe rozmowy,
aż tutaj, nad Brdą, zorganizowałem spływ kajakowy.
Tak mnie zauroczył ten piękny zakątek
i zafascynował wodnej wyprawy wątek,
że duszę z nową przygodą zbratałem
i miłośnikiem tej formy spędzania czasu się stałem.
Płyń przed siebie, a następnie skręć ostro w lewo, człowiecze,
a ominiesz □ _ _ _ _ □ _ _ _ _ _ _ _ _,
(1, 31)

Zaś w prawo nie skręcaj przyjacielu,
bo wydłużysz trasę,
choć też dobrniesz do celu.
Rzeka się rozwijała w sposób naturalny,
więc za Tobą widok niebanalny,
koryta starego, poprzez erozję ukształtowanego.
Po ominięciu starorzecza, znów skręć w lewo,
bo gdyby tak w prawo, dla żartu, to się cofniesz do punktu startu.
Teraz, wiosłując z prądem żwawo,
rozglądaj się w lewo i prawo.
A w dalekiej okolicy nie przegap tablicy! Do niej się nie podpływa!
Spisz tylko, jak ta rzeka się nazywa.
To z pewnością nie jest Odra, lecz _ _ □ □ _.
(10, 15)
Ale Ty nie skręcaj, gdzie wskazuje znak,
a upajaj się widokiem, bo tu pięknie tak.
Patrz, wokół Ciebie, nad tym wodnym światem,
fruwają ważki i swym majestatem,
wzbogacają obraz tej rzecznej sielanki,
to moje ulubione – zwą się
_ _ _ _ □ _ □ _ _ _ _ _ _ _.
(34, 16)

Ważce, do smukłego ciała,
muślinowe skrzydła natura dodała,
u samic zdobione przez żyłki jasnozielone,
a one całe, śliczne, są zielono - metaliczne.
Pośrodku ich skrzydeł długości,
niebieska, owalna plama gości.
Ważka ważkie ma znaczenie w całym ekosystemie,
gdyż owady, w tym komary, stanowią jej pożywienie.
Gdzieś tu musisz się zatrzymać, by się pisać dało.
Cyfry spiszesz i litery, by hasło powstało.
To, gdzie skarb ukryty, rozszyfrujesz w mig.

Dopłyń zatem do □ □ □ □ □ □ □ □ □ □ □ □ □
(1 2 3 4 5 6 7 8 9 10 11 12 13)
□ □ □ □ □ □ □ (F □ □ □ □ □ □)
(14 15 16 17 18 19 20 22 23 24 25 26 27)

Tu się kończy Twoja trasa i mej opowieści bieg.
Zacumuj bezpiecznie kajak i wyjdź na brzeg.
Szukaj znaku, co ma □ □ □ w treści.
(B-A A A)

Rachunek wykonaj na jedynym, odgadniętym roku w tekście questu.

Gdzieś na nim □ □ □ □ □ □ □ się mieści.
(28 29 30 31 32 33 34)
Gdy znajdziesz – na questowej karcie go odrysuj, dopełniając treści.
Posiadania tej pamiątki szczerze gratuluję,
a za wspólną wyprawę serdecznie dziękuję.
Wstąp do nas jeszcze kiedyś w odwiedziny
i do questowej dołącz rodziny.
Jeśli masz w sobie silnego ducha podróżnika,
To płyń ze mną dalej, tam już przyroda dzika.
Aby marzenia o wspaniałej przygodzie się ziściły,
potrzeba Ci tylko trochę czasu i siły.

Miejsce na odrysowanie skarbu

GET IT ON Google Play

Questuj mobilnie z naszą bezpłatną aplikacją

Download on the App Store

Jeżeli zaobserwowałeś zmiany na trasie questu lub brak skarbu – zgłoś to do opiekuna questu. Napisz do nas na kontakt@questing.pl

Certyfikat Fundacji Questingu 2023

Więcej questów znajdziesz w największej bazie questów

www.Questing.pl

Questing®

NIECH NIESIE CIĘ RZEKA

Quest kajakowy

NIECH NIESIE CIĘ RZEKA

Ahoj przygodo! Tak, pełen radości,
zwykle witam przybyłych tu gości.
Jestem podróżnikiem i kajakowych wypraw miłośnikiem,
więc Cię zapraszam w podróż po pięknej krainie,
która z krajobrazu i historii słynie.
A wyprawa ta, swój początek tutaj ma,
w miejscowości _ _ _ [3] _ [32] _ _.



Ta mała wioska, zanurzona w zieleni, zachwyt budzi
i swym urokiem przyciąga tłumy ludzi.
Niewątpliwie, uwierz mi,
to za sprawą rzeki _ [25] _ _.



Jej piękno i spokój, idealne są do kontemplacji przyrody,
czy patrzysz z lądu, czy z wody.
Te walory doceniłem ja - ks. _ _ _ _ [23] _ _ _ [18] [26] _ _ młody.
Tutaj, 23 sierpnia [A] _ _ [B] roku, rozpocząłem kajakowe swe
przygody.
A datę, co ją jako _ _ [30] _ _ [8] _ _ II – papież,
zapisałem w pamiętniku,
ty odnajdziesz na stojącym przy mostku pomniku.
Zanim więc, wiosłując, podziwiać będziesz widoki,
ku niemu, na ziemi skieruj swoje kroki.
Gdy podejdziesz bardzo blisko,
to zobaczysz dokładnie wszystko.
Będzie Ci dostrzec dane
żarno z _ _ _ [11] _ _, w ten pomnik wmurowane.
Zapiski mówią, że Jakub Gerk był tutaj młynarzem, około roku 1748.
Miał on też prawo do wyrobu smoły i popiołu drzewnego.
Przy młynie działał również folusz, który
służył do spilśniania sukna wełnianego i obróbki skóry.
Ja, jeszcze będę pełnił rolę przewodnika,
ale Ty przejdź drogą na tyły pomnika,
aż do miejsca, gdzie _ _ [24] papieski rozkłada ramiona,
leśnicy tu przywieźli, a ja poświęciłem jego nasiona.
A rośnie też, obok drzewa mojego,
_ [29] _ papieski, poświęcony przez Benedykta XVI.
Czas do kajaku. Wiosło chwyć w dłonie,
a pomnik pozostaw po swej lewej stronie.
I tak przed siebie, do mostu kolejnego,
w przeszłości również drewnianego.

Od XVII wieku [14] _ _ [5] _ _ _ _ _ tu działała,
w okolicach pomnika się znajdowała.
Papier czerpany - piśmienniczy i drukowany eksportowała,
Pomorze, a nawet Litwę zaopatrywała.
Z dochodów się cieszyła i w 1775 roku, wraz z młynem,
największe pogłówne – na wojsko przeznaczone – płaciła.
Dopiero w 1845 działalność zawiesiła,
choć ważna i potrzebna była.
Pewien młynarz zbożowy Michał Andrzej Schmitt
i Ewa Kamczykówna, co jego żoną była,
od samego księcia Karola Stanisława Radziwiłła,
przywilej dostali i papiernię królewską tu wybudowali.
A ta, w spadku po śmierci Schmita Michała,
własnością Piotra II Nerynga, jego zięcia, się stała
i w tej rodzinie od 1747 roku przez 138 lat pozostała.
Przez wieki, aż do 1945 roku, ta miejscowość mała,
z niemieckiego Neubraa się nazywała.
Później Nową Brdą została,
a to od nazwy rzeki, nad którą leżała.
Most już za Tobą, więc płyń do następnego,
mostu – byłego [2] _ _ _ _ _ [28] _ _ _ _ _ _ _ _ _.



A poczytaj o rzece, zanim dotrzesz do niego.
Jej nazwę już znasz, w dziewiątym wersie zapisaną masz.
Wypływa ona z Jeziora Smołowego,
w środkowej części Pojezierza Bytowskiego.
Przez 238 km płynie
i w Bydgoszczy, w nurcie Wisły ginie.
Dorzecze ma imponujące –
43 dopływy, powierzchnię 4267 km^2 stanowiące.
Jest to w Polsce jeden z topowych szlaków kajakowych,
a więc najbardziej znanych i najchętniej odwiedzanych.
Dbra, w dokumentach pisanych z XIII w., Brdą jest dzisiaj nazwana,
gdyż dolina wodą była wypełniana.
A w języku staropolskim wyraz „debrza" występował,
co znaczenie zarośnięty, wypłukany i pogłębiony wodą wąwóz,
w sobie chował.
Nazwy te, dobrze charakter rzeki oddawały,
gdyż jej wody, głęboko w wysoczyny morenowe i sandrowe się
wcinały.
Jeśli sił Ci ubyło lub wiosło dłonie rani,
gdy miniesz most wspomniany, to odpocznij na przystani.
Jeśli nie, to płyń przed siebie, dokąd Cię prowadzą oczy,
spróbuj tylko, w tej podróży, pewnej liczby nie przeoczyć,
bo właśnie ona, na tym obiekcie jest umieszczona,
218 - to chyba niemało? Tyle kilometrów do ujścia zostało!
Więc naprzód! Jak przyjemnie czas upływa,
rzeka w górnym odcinku jest niezwykle urokliwa.
Już za chwilę, będziesz płynąć leniwie wśród łąk i borów...
i jak tu nie kochać takich wodnych torów?!
A rzeka szumi kojąco i wciąż sobie płynie...
wiele gatunków ryb żyje w tej wodnej krainie.
Pod Tobą, w głębi, tak wiele się dzieje,
swobodnie pływają płocie i ukleje,
krąpiki i okonie, pstrągi potokowe,
a jeszcze, dodam na uzupełnienie: [13] _ _ _ _ _ i _ _ _ [4] _ _.

A ileż tu ptaków żyje dla ozdoby?!
Na przykład: średniej wielkości [27] _ _ [17].
Ich samce, na czarno wystrojone, mają żółte dzioby.

Są też niewielkie _ _ _ _ [7/33] i choć nie święte,
to ścisłą ochroną objęte.
I jeszcze ten widok słodki,
gdy Brdę patrolują liczne
_ _ _ [9] _ _ _ _ _ _.

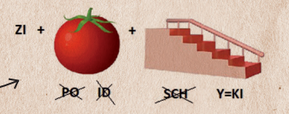

I jakaś harmonia tu panuje wszędzie,
bo po tej wodzie pływają dostojne łabędzie.
I wspomnę jeszcze słówkiem
o kaczkach i perkozach... z przychówkiem.
Widoczne w krajobrazie olchy,
brzozy i buki, dęby i [22] _ _ _ _ _,
dopełniają czaru wodnej turystyki.

Od kwietnia do czerwca widok
przez turystów uwielbiany wielce,
bo na zielonych łąkach,
wiosną żółcą się _ _ [6] _ _ [20] _ _.

Również na brzegach rzeki, życie się toczy.
A to, co na temat _ [19] _ _ _ _ _ wiem,
może cię i zaskoczy?
Gdy będziesz uważny, to zobaczysz

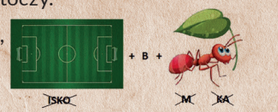

z bliska _ [12] _ _ _ _ _ _,
czyli ich wspaniałe legowiska,
z gałęzi, miękkiej roślinności
i mułu zbudowane,

są też dla ochrony wykorzystywane.
Wejścia do ich wnętrza pod wodą się chowają,
zaś dachy tych budowli ponad nią wystają
i do środka powietrze dostarczają.
Zimą, aktywność bobrów w obszarze żeremi się koncentruje,
wtedy zwierzę w wodzie ukryte, gałęzie konsumuje,
a właściwie objada łyko, bo z reszty, wewnątrz tworzy
podwyższenie,
gdzie odbywa się spanie i młodych rodzenie.
Z pierwszymi przymrozkami, bobrowe rodziny,
izolują chatki nową warstwą gliny.
Zimą mieszkają w luksusie,
w temperaturze na plusie.
W ich posesjach nie zamarza woda,
a z takiej okazji nie skorzystać szkoda,
więc wychodzą na zewnątrz powietrza powdychać,
choć przez 15 minut wcale nie muszą oddychać.
Poziom wody wokół żeremi cała kolonia reguluje,
która tamy uszczelnia i buduje.
One zaś, nurt rzeki spowalniają,
poziom wody podnoszą i zalany teren poszerzają.
Tak bobry do nowych drzew docierają,
zębami je ścinają i transport drogą wodną do żeremi zapewniają.
Oddaj się teraz pięknu, co otacza Ciebie,
bowiem, dosyć długo, płynąć będziesz przed siebie.
Natomiast, kiedy już pozostałości mostku ominiesz,
na torfową łąkę wpłyniesz.
Odtąd, rzeka Brda odcień czarny ma i odbija się od dna.
A teraz opowieść ta, osobisty wątek da.
Zanim papieżem zostałem
wraz z młodzieżą Polskę poznawałem.
Fascynowały mnie sport i natura,
więc jeździłem na nartach, chodziłem po górach.
Podziwiałem uroki lasów, jezior wody
i duszę napełniałem pięknem przyrody.